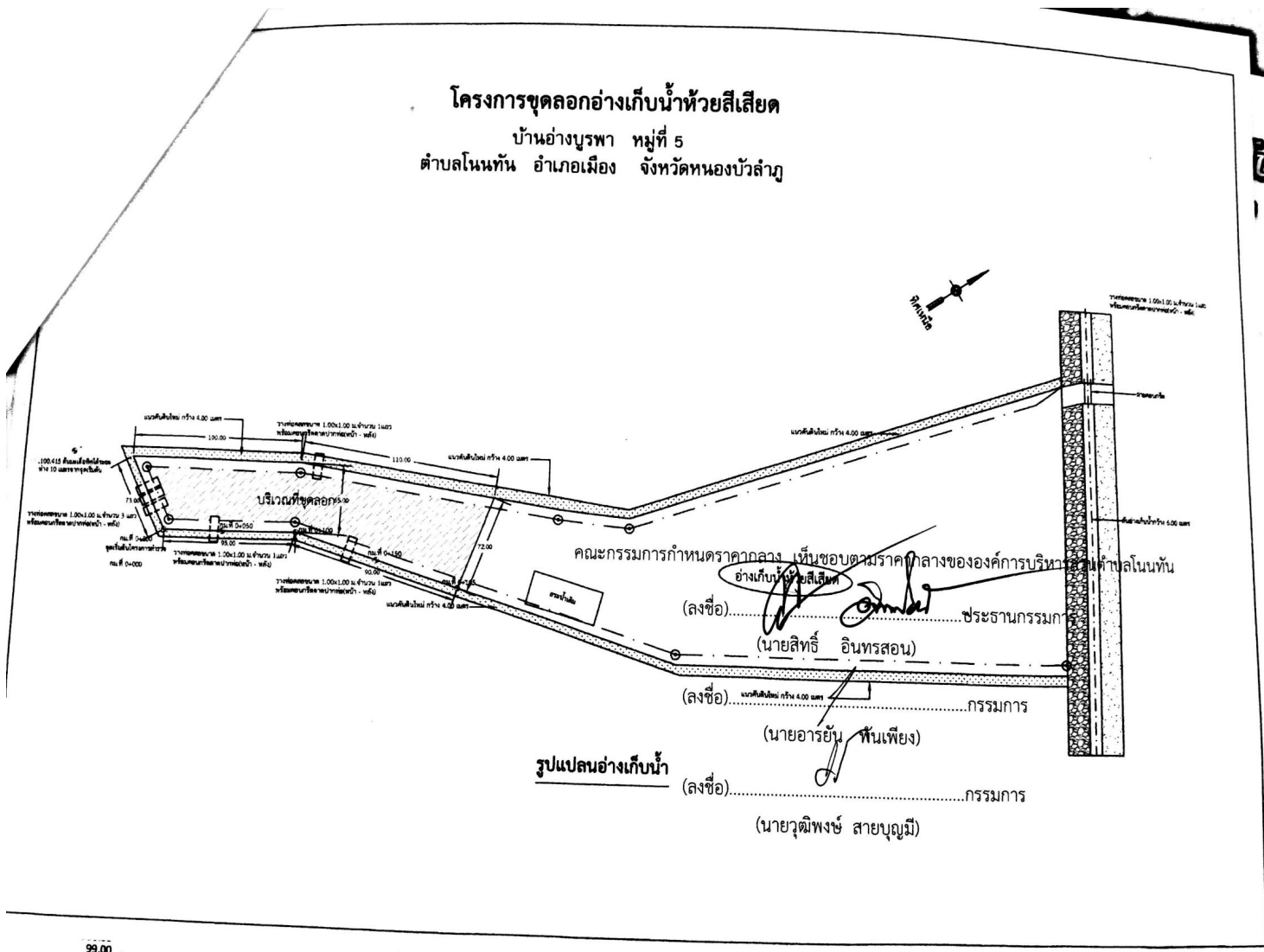
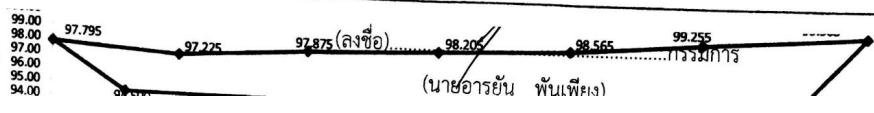


**โครงการขุดลอกอ่างเก็บน้ำห้วยสีเสียด**  
 บ้านอ่างบูรพา หมู่ที่ 5  
 ตำบลโนนทัน อำเภอเมือง จังหวัดหนองบัวลำภู

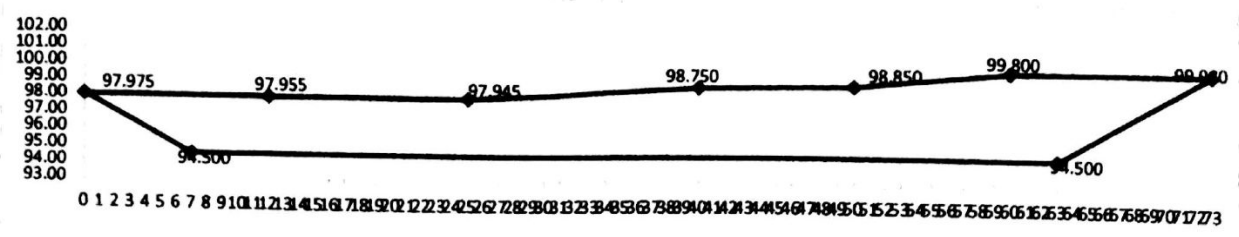


คณะกรรมการกำหนดราคากลาง เงินขอบตมราคากลางขององค์การบริหารส่วนตำบลโนนทัน  
 อ่างเก็บน้ำห้วยสีเสียด  
 (ลงชื่อ) ..... ประธานกรรมการ  
 (นายสิทธิ์ อินทรสอน)  
 (ลงชื่อ) ..... กรรมการ  
 (นายอารยัน พันเพ็ญ)  
**รูปแปลนอ่างเก็บน้ำ**  
 (ลงชื่อ) ..... กรรมการ  
 (นายวุฒิพงษ์ สายบุญมี)



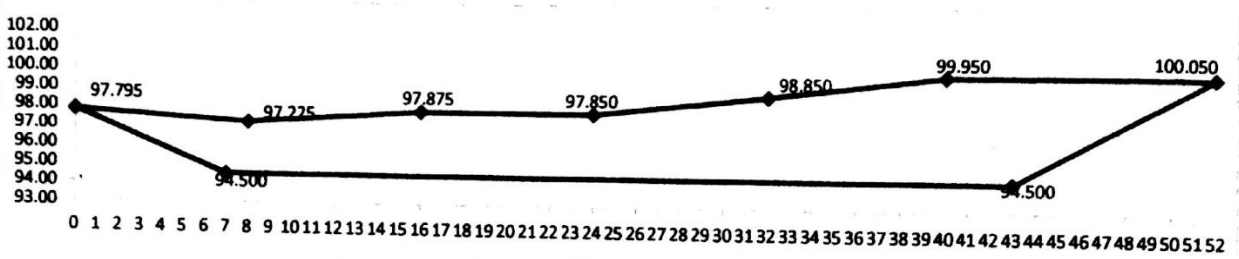
โครงการขุดลอกอ่างเก็บน้ำห้วยสีเสียด

กม. 0+000



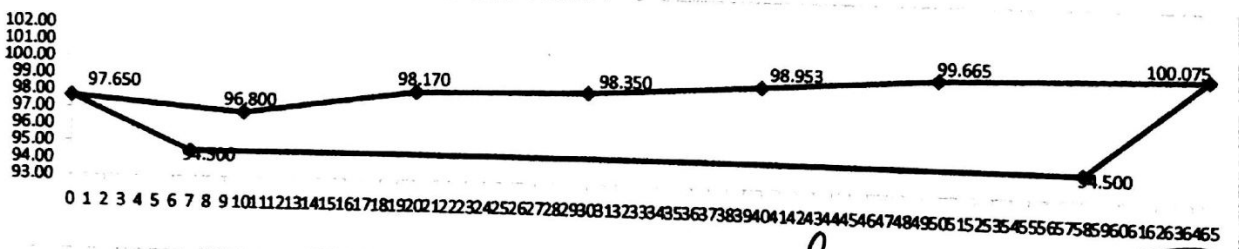
ระดับ	P1	P2	P3	P4	P5	P6	P7	P8	P9	P10	P11	P12	P13	P14	P15	P16	P17	P18	P19	P20
ระดับ	97.975	94.500	94.500	99.980	99.800	98.850	98.750	97.945	97.955	97.975										
ระดับ	0.000	7.000	63.000	73.000	60.000	50.000	40.000	25.000	12.000	0.000										
รวม	UP	32656.515		DOWN	32124.715	AREA	265.900	ค.ร.น.												

กม. 0+050



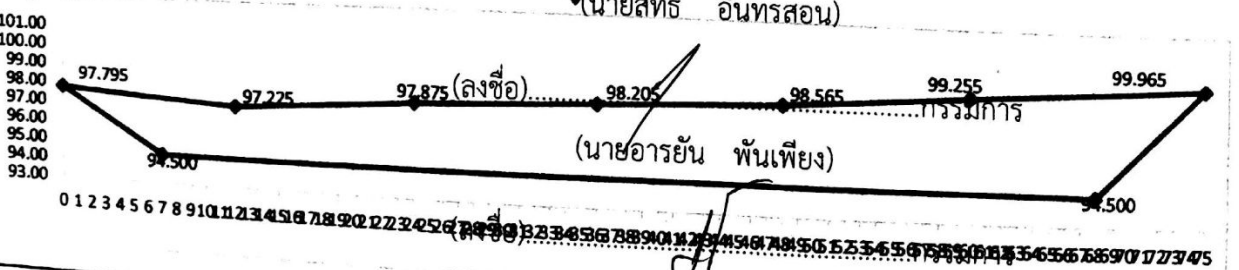
ระดับ	P1	P2	P3	P4	P5	P6	P7	P8	P9	P10	P11	P12	P13	P14	P15	P16	P17	P18	P19	P20
ระดับ	97.795	94.500	94.500	100.050	99.950	98.850	97.850	97.875	97.225	97.795										
ระดับ	0.000	7.000	43.000	52.000	40.000	32.000	24.000	16.000	8.000	0.000										
รวม	UP	21933.210		DOWN	21583.465	AREA	174.873	ค.ร.น.												

กม. 0+100



ระดับ	P1	P2	P3	P4	P5	P6	P7	P8	P9	P10	P11	P12	P13	P14	P15	P16	P17	P18	P19	P20
ระดับ	97.650	94.500	94.500	100.075	99.665	98.953	98.350	98.170	96.800	97.650										
ระดับ	0.000	7.000	58.000	65.000	50.000	40.000	30.000	20.000	10.000	0.000										
รวม	UP	27683.325		DOWN	27214.690	AREA	234.317	ค.ร.น.												

กม. 0+150



ระดับ	P1	P2	P3	P4	P5	P6	P7	P8	P9	P10	P11	P12	P13	P14	P15	P16	P17	P18	P19	P20
ระดับ	97.795	94.500	94.500	99.965	99.255	98.565	98.205	97.875	97.225	97.795										
ระดับ	0.000	7.000	68.000	75.000	60.000	48.000	36.000	24.000	12.000	0.000										
รวม	UP	32561.425		DOWN	32039.965	AREA	260.730	ค.ร.น.												

คณะกรรมการกำหนดราคากลาง ให้ขอแผนราคากลางขององค์การบริหารส่วนตำบลหนอง...

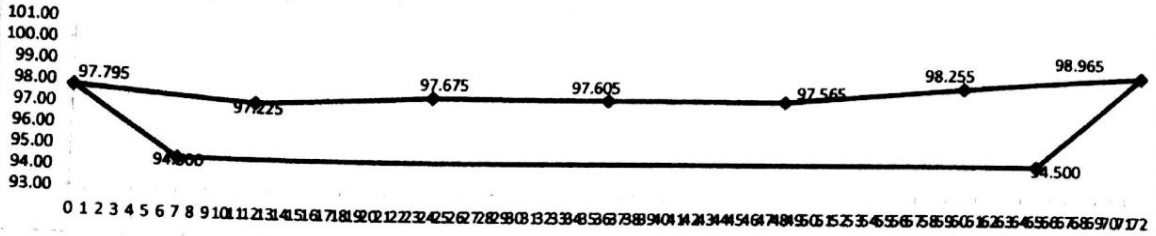
(นายสิทธิ อินทรสอน) ประธานกรรมการ

(นายอารยัน พันเพียง) กรรมการ

(นายวุฒิพงษ์ สายบุญมี) กรรมการ

โครงการขุดลอกอ่างเก็บน้ำห้วยสีเสียด

กม. 0+200



ระยะ	P1	P2	P3	P4	P5	P6	P7	P8	P9	P10	P11	P12	P13	P14	P15	P16	P17	P18	P19	P20
ระดับ	97.795	94.500	94.500	98.965	98.255	97.565	97.605	97.675	97.225	97.795										
ระยะ	0.000	7.000	65.000	72.000	60.000	48.000	36.000	24.000	12.000	0.000										
	UP	31730.765		DOWN	31312.165	AREA	209.300	ตร.ม.												

กม.	ระยะ	พื้นที่	พื้นที่เฉลี่ย	ปริมาตร
0.000	25.000	265.900	0.000	-
50.000	50.000	174.873	220.386	11,019.31
100.000	50.000	234.317	204.595	10,229.75
150.000	50.000	260.730	247.524	12,376.19
200.000	50.000	209.300	235.015	11,750.75
รวมดินขุด				45,376.00
รวมดินถม				-

สรุป  
งานดินขุด

45,376.00 ลบ.ม.

คณะกรรมการกำหนดราคากลาง เห็นชอบตามราคากลางขององค์การบริหารส่วนตำบลโนนทัน

(ลงชื่อ).....  
(นายสิทธิ์ อินทรสอน) ประธานกรรมการ

(ลงชื่อ).....  
(นายอารยัน พันเพียง) กรรมการ

(ลงชื่อ).....  
(นายวุฒิพงษ์ สายบุญมี) กรรมการ